

## **Montaż tablic informacyjnych na jez. Przemęckim.**

W dniu 4 marca 2017 roku członkowie naszego Koła, będącego opiekunem jeziora Przemęckiego zamontowali tablice informacyjne dotyczące obrębu ochronnego. Tablice zostały przygotowane przez Zarząd Okręgu PZW w Poznaniu.

Informacja dotycząca obrębu ochronnego.

Obręb „Jezioro Przemęckie” - położony jest na terenie gminy Przemęt. Wchodzi w skład obwodu rybackiego Nr VIII.10 „Jezioro Przemęckie na rzece Kanał Przemęcki nr 4” (wg Rozporządzenia Dyrektora RZGW we Wrocławiu). Obręb obejmuje obszar wodny położony dookoła wyspy Konwaliowej w plosie o nazwie Jezioro Radomierskie. Granica od strony południowej biegnie między pomostem widokowym na ścieżce dydaktycznej, a drogą dochodzącą do jeziora przy wzniesieniu od strony Radomierza, natomiast od strony północnej granicę wyznacza linia pomiędzy pomostem przy Leśniczówce Przemęt w Perkowie, a działką nr 32/19 stanowiącą dojazd do nowo powstałych działek rekreacyjnych od strony Radomierza. Obręb ustanawia się w okresie od 1 marca do 15 czerwca.

Image not found or type unknown




Image not found or type unknown





Image not found or type unknown



7 marca 2017, 09:39